

Il territorio italiano si mostra da sempre assai fragile e vulnerabile nei confronti dei rischi naturali, manifestando particolare esposizione al rischio sismico e idrogeologico.

Talvolta le manifestazioni della natura assumono forme e dimensioni preoccupanti, coinvolgendo in misura significativa le popolazioni, i loro beni e l'ambiente circostante.

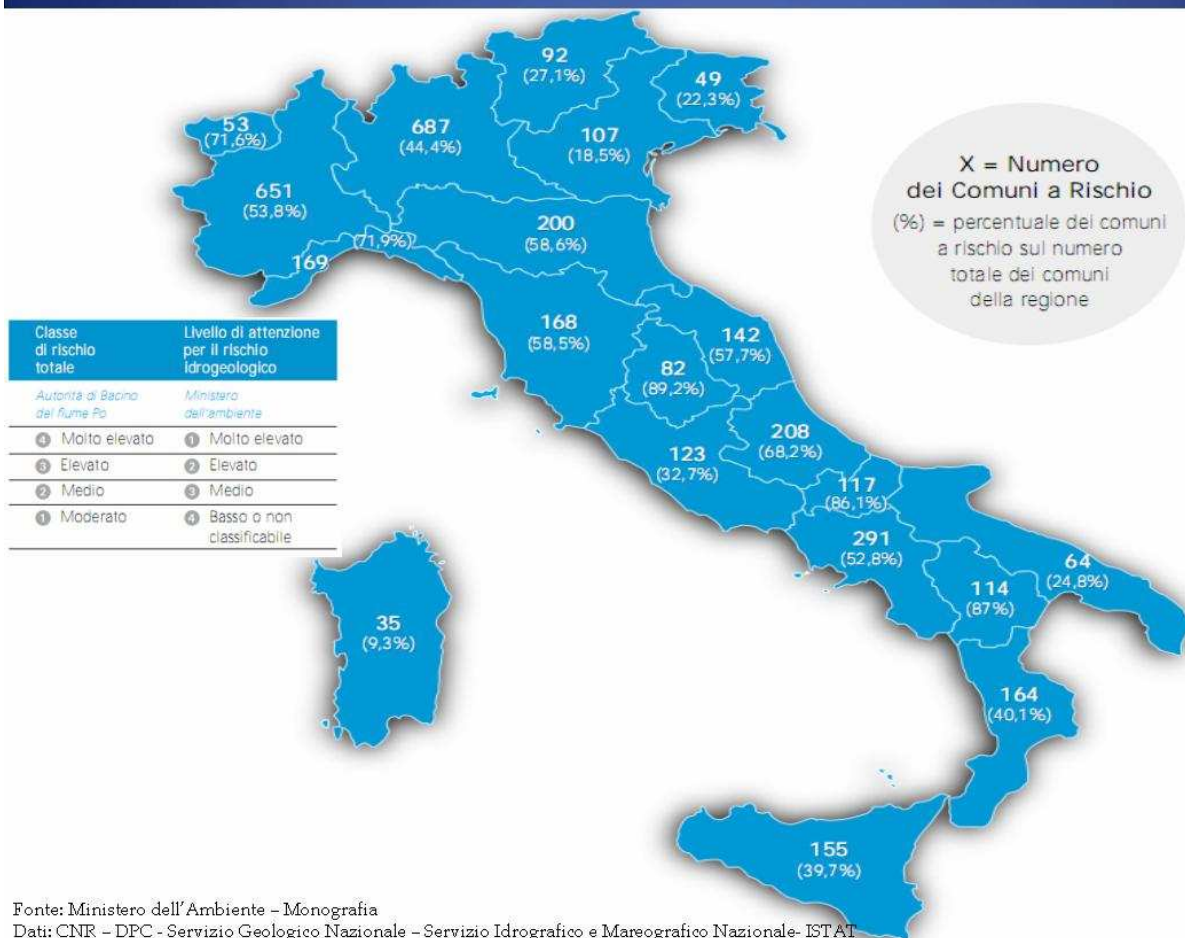
Il rischio idrogeologico rappresenta una delle maggiori problematiche per la realtà del Piemonte: nel corso degli ultimi decenni, l'occorrenza di numerosi eventi calamitosi ha imposto una profonda accelerazione delle strategie d'azione nei confronti della salvaguardia del territorio, promuovendo politiche comunitarie volte alla riduzione del rischio.

I livelli di criticità per rischio idrogeologico sul territorio di tutti i comuni italiani sono divisi in quattro classi di rischio: rischio moderato, rischio medio, rischio elevato e rischio molto elevato.

In Piemonte sono presenti 1207 comuni: di questi ben 651, pari a quasi il 54%, rientrano nelle classi di rischio elevato e molto elevato.

In provincia di Alessandria sono presenti 190 comuni: di questi ben 125, pari a quasi il 65%, rientrano nelle classi di rischio elevato e molto elevato.

Comuni italiani con livello di attenzione per Rischio Idrogeologico "Molto Elevato ed Elevato"

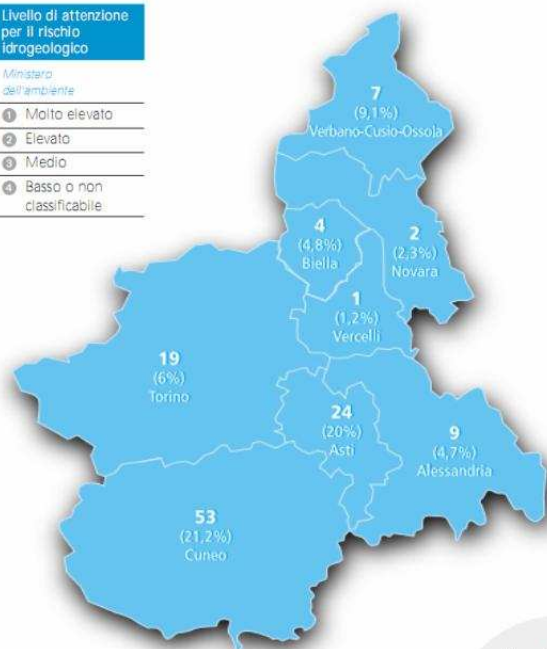


Fonte: Ministero dell'Ambiente - Monografia
Dati: CNR - DPC - Servizio Geologico Nazionale - Servizio Idrografico e Mareografico Nazionale - ISTAT

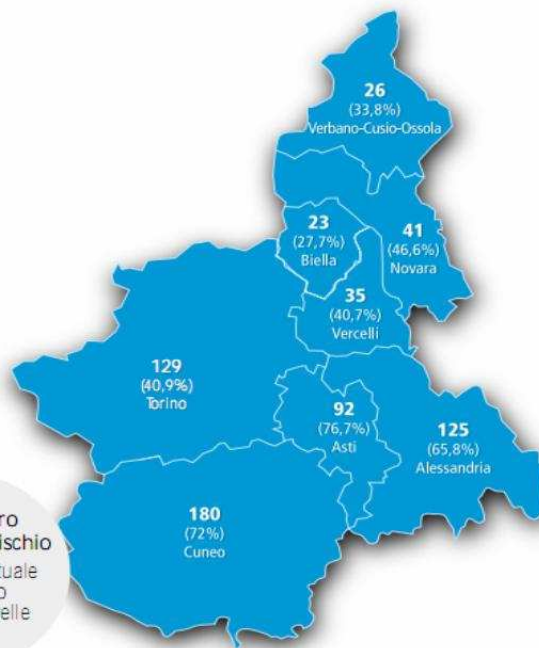
Regione Piemonte: Comuni con livello di attenzione per Rischio Idrogeologico "Molto Elevato" e "Molto Elevato ed Elevato"

Livello di attenzione "Molto Elevato"

Classe di rischio totale	Livello di attenzione per il rischio idrogeologico
4 Molto elevato	1 Molto elevato
3 Elevato	2 Elevato
2 Medio	3 Medio
1 Moderato	4 Basso o non classificabile



Livello di attenzione "Molto Elevato" ed "Elevato"



X = Numero di Comuni a Rischio
(%) = percentuale sul numero dei comuni delle provincie

Fonte: Ministero dell'Ambiente - Monografia

Dati: CNR - DPC - Servizio Geologico Nazionale - Servizio Idrografico e Mareografico Nazionale - ISTAT